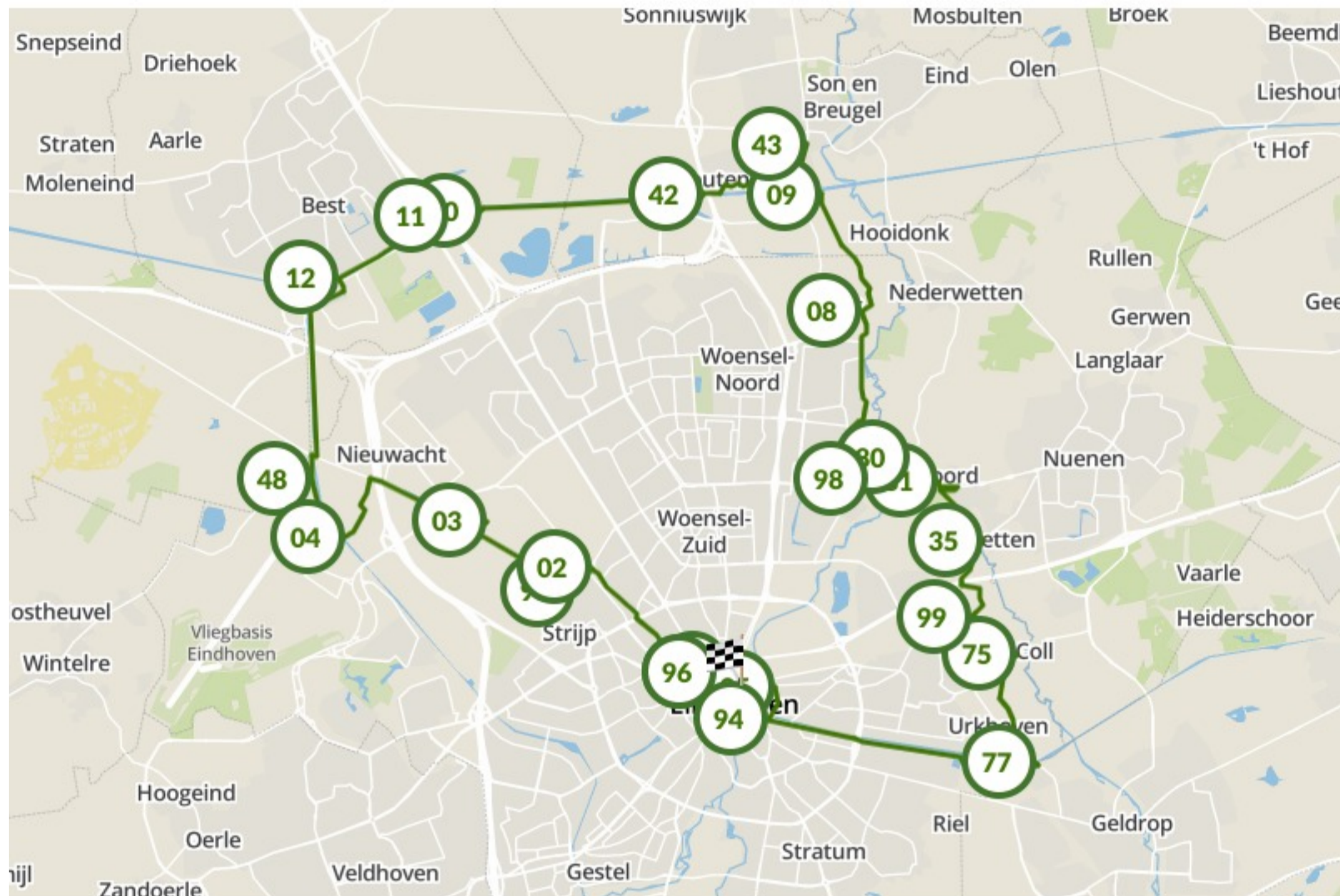


Van Gogh fietsroute Eindhoven

Eindhoven, Son en Breugel, Best

In de periode waarin Vincent van Gogh in Nuenen woonde (1883-1885) kwam hij regelmatig in Eindhoven. Meestal ging hij er te voet heen. Vincent had in Eindhoven drie leerlingen die hij les gaf in het schilderen van stillevens. Met twee van hen raakte hij goed bevriend. In Eindhoven kocht Vincent in die tijd ook zijn verfmaterialen en hij liet er litho's afdrucken. Niet alle Van Gogh Monumenten in Eindhoven liggen direct aan deze route. Je kan ze wel bezoeken. Deze route bevat korte beschrijvingen naar de Van Gogh Monumenten die een eindje van de route liggen.



Routebeschrijving

Afstand

Totale afstand



Start: Schimmelt 26, 5611 ZX Eindhoven

39 KM

Van **96** naar **97**

203.8 M

0.2 KM

Vertrek in oostelijke richting

202 M

Je bent nu bij knooppunt 97

1 M

















Van **97** naar **95**







960.8 M

1 KM

Vertrek in zuidelijke richting

278 M

	Ga rechtdoor	77 M	
	Ga rechts naar Stationsplein	18 M	
	Ga rechtdoor naar Stationsplein	81 M	
	Ga links naar Dommelstraat	229 M	
	Ga rechtdoor naar Dommelstraat	114 M	
	Ga rechtdoor naar Parklaan	164 M	
	Je bent nu bij knooppunt 95	1 M	
	Van  naar 	503.4 M	0.5 KM
	Neem Nachtegaallaan in zuidoostelijke richting	503 M	
	Je bent nu bij knooppunt 94	1 M	
	Van  naar 	4049.3 M	4 KM
	Neem Kanaaldijk-Zuid in zuidoostelijke richting	1.3 KM	
	Sla rechts om op Kanaaldijk-Zuid te blijven	2.7 KM	
	Ga links naar Urkhovenseweg	30 M	
	Je bent nu bij knooppunt 77	0 M	
	Van  naar 	1805.1 M	1.8 KM
	Neem Urkhovenseweg in noordwestelijke richting	450 M	
	Rechts aanhouden naar Zeggenweg	644 M	
	Ga rechtdoor naar Schuurstraat	437 M	

	Ga rechts naar Collseweg	274 M	
	Je bent nu bij knooppunt 75	0 M	
	Van 75 naar 99	844.1 M	0.8 KM
	Neem Molendijk in noordwestelijke richting	414 M	
	Ga rechtdoor naar Loostraat	430 M	
	Je bent nu bij knooppunt 99	0 M	
	Van 99 naar 35	1487.9 M	1.5 KM
	Neem Loostraat in noordelijke richting	73 M	
	Ga rechtdoor naar Van Gogh-Roosegaarde Fietspad	681 M	
	Ga rechtsaf	48 M	
	Ga rechtdoor naar Wolvendijk	686 M	
	Je bent nu bij knooppunt 35	0 M	
	Van 35 naar 81	1647.6 M	1.6 KM
	Neem Vorsterdijk in noordwestelijke richting	997 M	
	Ga rechts naar Europalaan	650 M	
	Je bent nu bij knooppunt 81	0 M	
	Van 81 naar 80	539.1 M	0.5 KM
	Neem Boord in westelijke richting	538 M	
	Je bent nu bij knooppunt 80	0 M	

Van **80** naar **98**

686.4 M

0.7 KM

Neem Soeterbeek in zuidwestelijke richting

686 M

Je bent nu bij knooppunt 98

1 M

Van **98** naar **08**

2669.2 M

2.7 KM

Vertrek in noordelijke richting

2.7 KM

Je bent nu bij knooppunt 08

0 M

Van **08** naar **09**

1984.2 M

2 KM

Neem Bokt in oostelijke richting

1.2 KM



Ga rechtdoor naar Driehoek

801 M

Je bent nu bij knooppunt 09

0 M

Van **09** naar **43**

1010.9 M

1 KM

Neem Kanaaldijk-Zuid in noordwestelijke richting

357 M



Ga rechtdoor naar Nieuwstraat

289 M



Rechts afbuigen om op Nieuwstraat te blijven

365 M

Je bent nu bij knooppunt 43

0 M

Van **43** naar **42**

2067.7 M

2.1 KM

Neem Heistraat in westelijke richting

104 M



Ga links naar Airbornestraat

108 M



Ga rechts naar Taylorstraat

127 M

 Links aanhouden naar Zandstraat 450 M

 Ga links naar de Bontstraat 1 KM

 Ga rechts naar Kanaaldijk Noord 234 M

Je bent nu bij knooppunt 42 0 M

Van **42** naar **10** 3242.9 M 3.2 KM

Neem Kanaaldijk Noord in westelijke richting 66 M

 Ga rechts naar Kanaaldijk-Zuid 2 KM

 Ga rechtdoor naar Terraweg 1.2 KM

 Sla rechts om op Terraweg te blijven 45 M

Je bent nu bij knooppunt 10 1 M

Van **10** naar **11** 1100.3 M 1.1 KM

Neem Terraweg in westelijke richting 758 M

 Ga rechtsaf naar Eindhovenseweg-Zuid 85 M

 Rechts aanhouden naar N.C.B.-weg 258 M

Je bent nu bij knooppunt 11 0 M

Van **11** naar **12** 1801.7 M 1.8 KM

Neem N.C.B.-weg in zuidwestelijke richting 173 M

 Ga iets naar links 212 M

 Ga rechtdoor naar Kanaaldijk 1.4 KM

Je bent nu bij knooppunt 12

1 M

Van **12** naar **48**

3418.1 M

3.4 KM

Neem Kanaaldijk in zuidoostelijke richting

234 M



Ga rechts naar Batalaan

487 M



Ga rechts naar Welschappad

2.4 KM



Ga links naar Spottersweg

344 M

Je bent nu bij knooppunt 48

1 M

Van **48** naar **04**

1098.7 M

1.1 KM

Neem Spottersweg in oostelijke richting

1.1 KM

Je bent nu bij knooppunt 04

0 M

Van **04** naar **03**

2916.1 M

2.9 KM

Vertrek in noordoostelijke richting

383 M



Ga rechtdoor naar Rijtackerweg

190 M



Ga rechtdoor naar Landsard

429 M



Ga rechts naar Oirschotsedijk

1.9 KM

Je bent nu bij knooppunt 03

1 M

Van **03** naar **91**

1891.1 M

1.9 KM

Neem Oirschotsedijk in zuidwestelijke richting

1.9 KM

Je bent nu bij knooppunt 91

0 M

Van **91** naar **02**

426.9 M

0.4 KM

Neem Oirschotsedijk in noordwestelijke richting

12 M



Ga rechtsaf

300 M



Ga rechtdoor naar Bezuidenhoutseweg

114 M

Je bent nu bij knooppunt 02

0 M

Van **02** naar **96**

2611.6 M

2.6 KM

Vertrek in zuidoostelijke richting

31 M



Ga rechtdoor naar Groenewoudseweg

974 M



Ga rechtdoor naar Antony van Leeuwenhoeklaan

632 M



Ga linksaf

973 M

Je bent nu bij knooppunt 96

1 M

Fiets deze route met onze gratis Fietsroute App!

